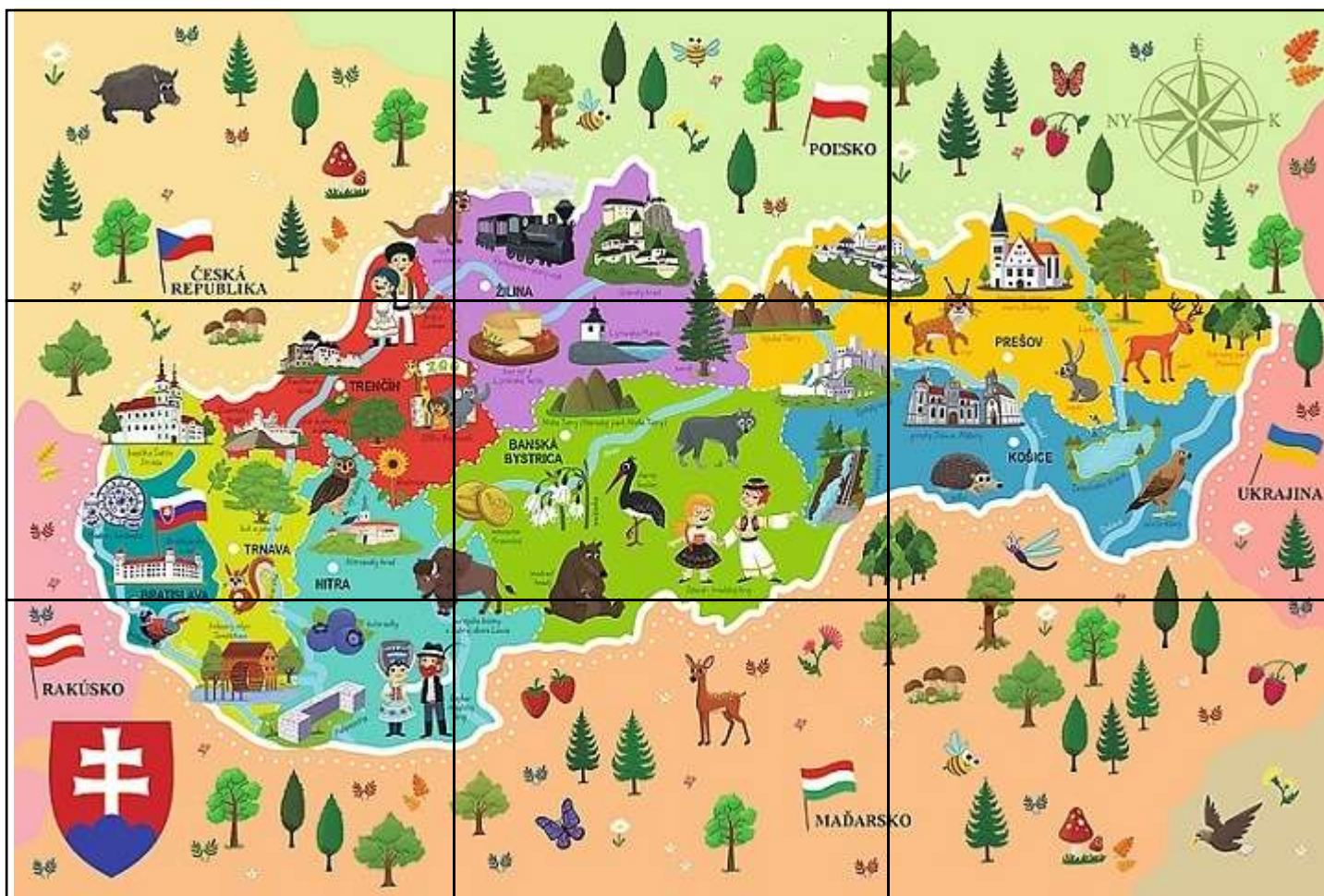
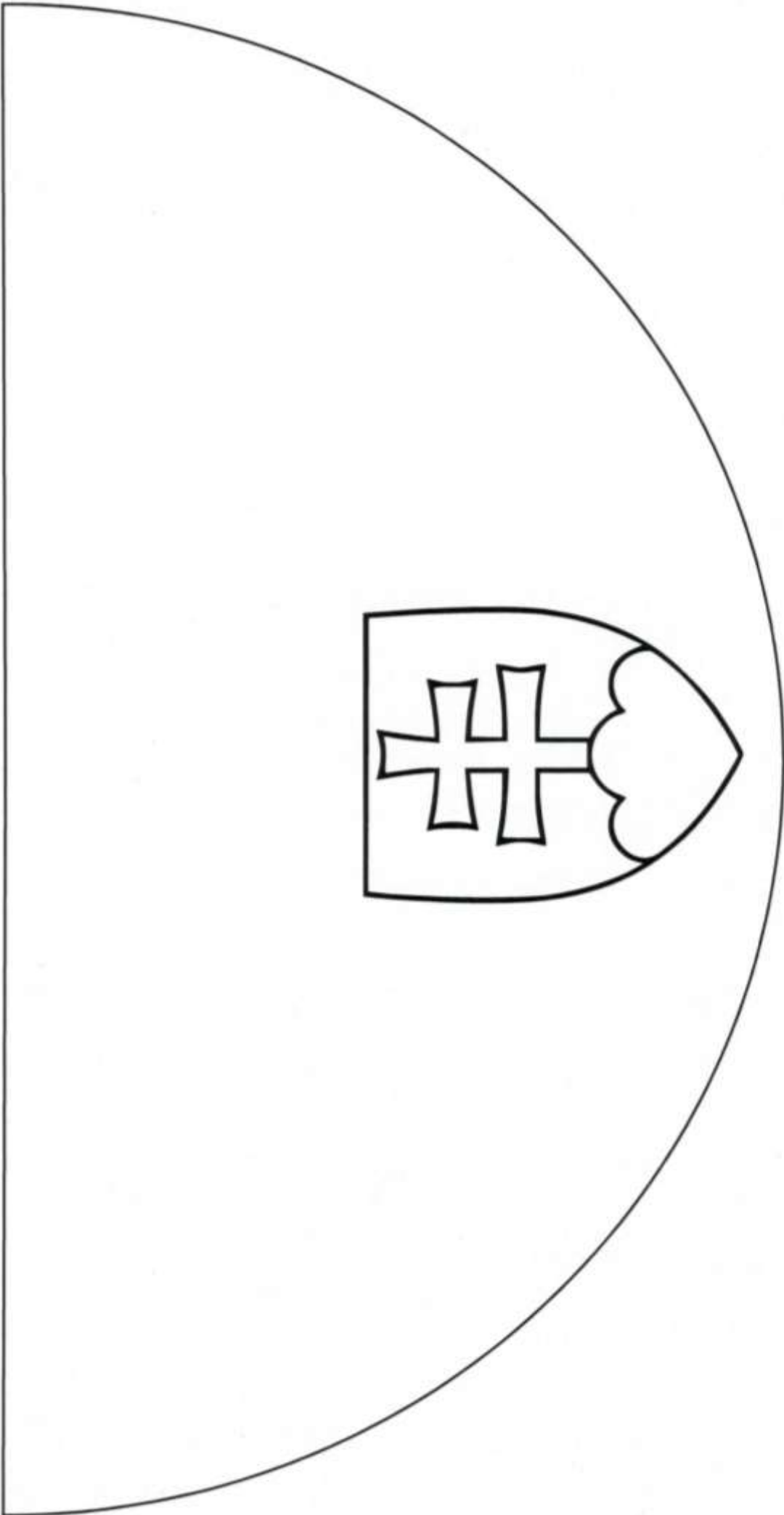


- Rozstrihaj po čiare mapu Slovenska a správne poskladaj obrázok...
- Pokús sa prstom ukázať celú hranicu Slovenska (biela čiara)...
- Zoznám sa so štátmi s ktorými susedí Slovensko...



- Vyrobté si papierový klobúk so slovenským znakom...
- Vytlačte si predlohu, vyfarbite podľa vzoru, vystrihnite a zlepte dokopy...
- Na obidvoch stranách si urobte malú dierku, cez ktorú prevlečiete gumičku, aby vám klobúk držal na hlave...





- Zahrajte sa na obchodníka...



SLOVENSKO


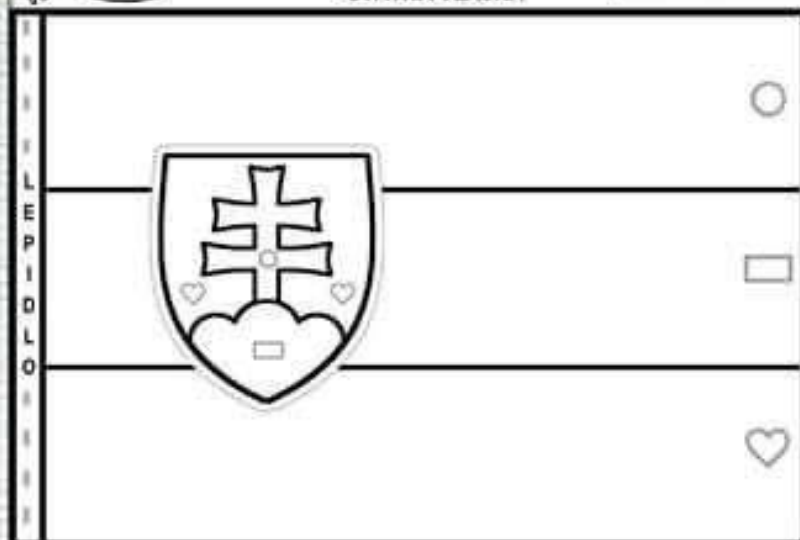
JE MOJA VLASTĽ,

TU MÁM MAMU, TU CHCEM RÁST.
JE TU OCKO, LÁSKA, MIER,
SLOVENSKO JE KRÁSNA ZEM.




Na mape označ s pomocou dospelého
MIESTO SVOJHO BYDLISKA,
HLAVNÉ MESTO Slovenska,
VYSOKÉ TATRY alebo miesto,
kde si bol, kde žijú starí rodičia a pod.

ŠTÁTNA VLAJKA



ŠTÁTNY ZNAK



S pomocou dospelého sa dozviel význam slov globus, mapa, štátna vlajka a štátny znak. Podľa značiek pri ceruzkách správne vyfarbi štátnu vlajku i štátny znak Slovenskej republiky. Vlajku si môžeš vystrihnúť a okraj s prerušovanou čiarou prilepiť ku špagli. Kde si už videl štátny znak alebo zástavu? Počul si už niekde aj slovenskú štátnu hymnu?

SLOVENSKO



Národný ústav
Výskumný ústav
Kultúry
a
dedičiny
Slovenska

VYSKÚŠAJ SI KRESLENIE VZOROV, KTORÝMI SI KEDYSI ZDOBILI DREVENICE NAŠI PREDKOVIA.